



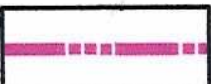





















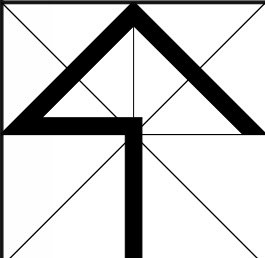


stav	návrh/rezerva	
		hranica zastavaného územia sídla k 1.1.1990
		hranica skutočne zastavaného územia sídla
		hranica katastra sídla
		hranica ochranných pásiem
		objekty a plochy zástavby
		kanalizácia
		projektovaná kanalizácia určená na zrušenie
		projektovaná čistiareň odpadových vôd
		prívodný gravitačný vodovodný rád
		rozvodný vodovod 1. tlak. pásmo do 1,0 MPa
		rozvodný vodovod 2. tlak. pásmo do 0,6 MPa
		vodné toky a rigoly
		regulácia vodného toku

<b>ATELIÉR URB E K O, s.r.o.</b>			
	<b>M=1:2 880</b>	NÁZOV ZÁKAZKY <b>Zmeny a doplnky č.3 ÚPN obce Vít'az</b>	OBSTARÁVATEĽ OBEC VÍTAZ
		STUPEŇ, KATEGÓRIA NÁVRH	DÁTUM 11/2023
		OBSAH VÝKRESU <b>NÁVRH TECHNICKEJ INFRAŠTRUKTÚRY</b> <b>Zásobovanie vodou a odkanalizovanie</b>	MIERKA 1:2880
		HLAVNÝ RIEŠITEĽ Ing.arch.Vladimír Ligus	ZHOTOVITEĽ